


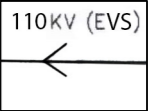

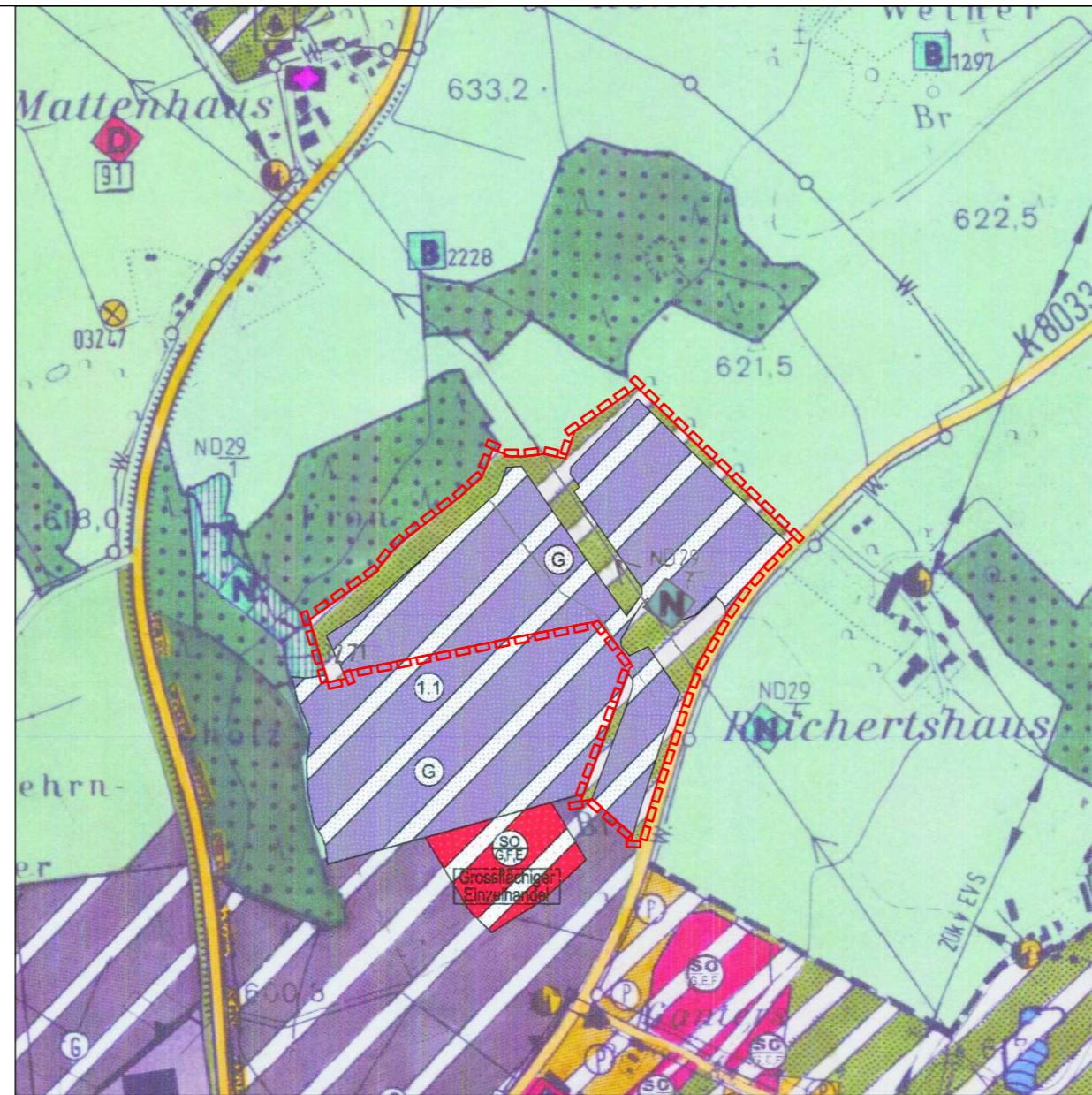


Stand vor der Änderung des Flächennutzungsplanes

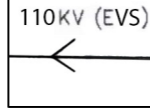
Zeichenerklärung vor der Änderung:

-  Änderungsgeltungsbereich
-  gewerbliche Bauflächen (Planung)
-  Landwirtschaft
-  Elektrofreileitung
-  Naturdenkmal, Einzelobjekt



12. Änderung des Flächennutzungsplanes im Bereich des Bebauungsplanes "2. Erweiterung Gewerbepark Wasserstall" sowie 2. Änderung des Bebauungsplanes "1. Erweiterung Gewerbepark Wasserstall"

Zeichenerklärung nach der Änderung:

-  Änderungsgeltungsbereich
-  gewerbliche Bauflächen (Planung)
-  Grünflächen (Planung)
-  Elektrofreileitung
-  Naturdenkmal, Einzelobjekt



N

**SIEBER  
CONSULT**

Stadtplanung    Artenschutz    Immissions-  
schutz    Landschafts-  
planung



**Vereinbarte Verwaltungsgemeinschaft  
Bad Waldsee und Bergatreute**

12. Änderung des Flächennutzungsplanes  
im Bereich des Bebauungsplanes  
"2. Erweiterung Gewerbepark Wasserstall"  
sowie 2. Änderung des Bebauungsplanes  
"1. Erweiterung Gewerbepark Wasserstall"

**Entwurf**  
M 1: 10.000  
Fassung 16.10.2023  
Sieber Consult GmbH