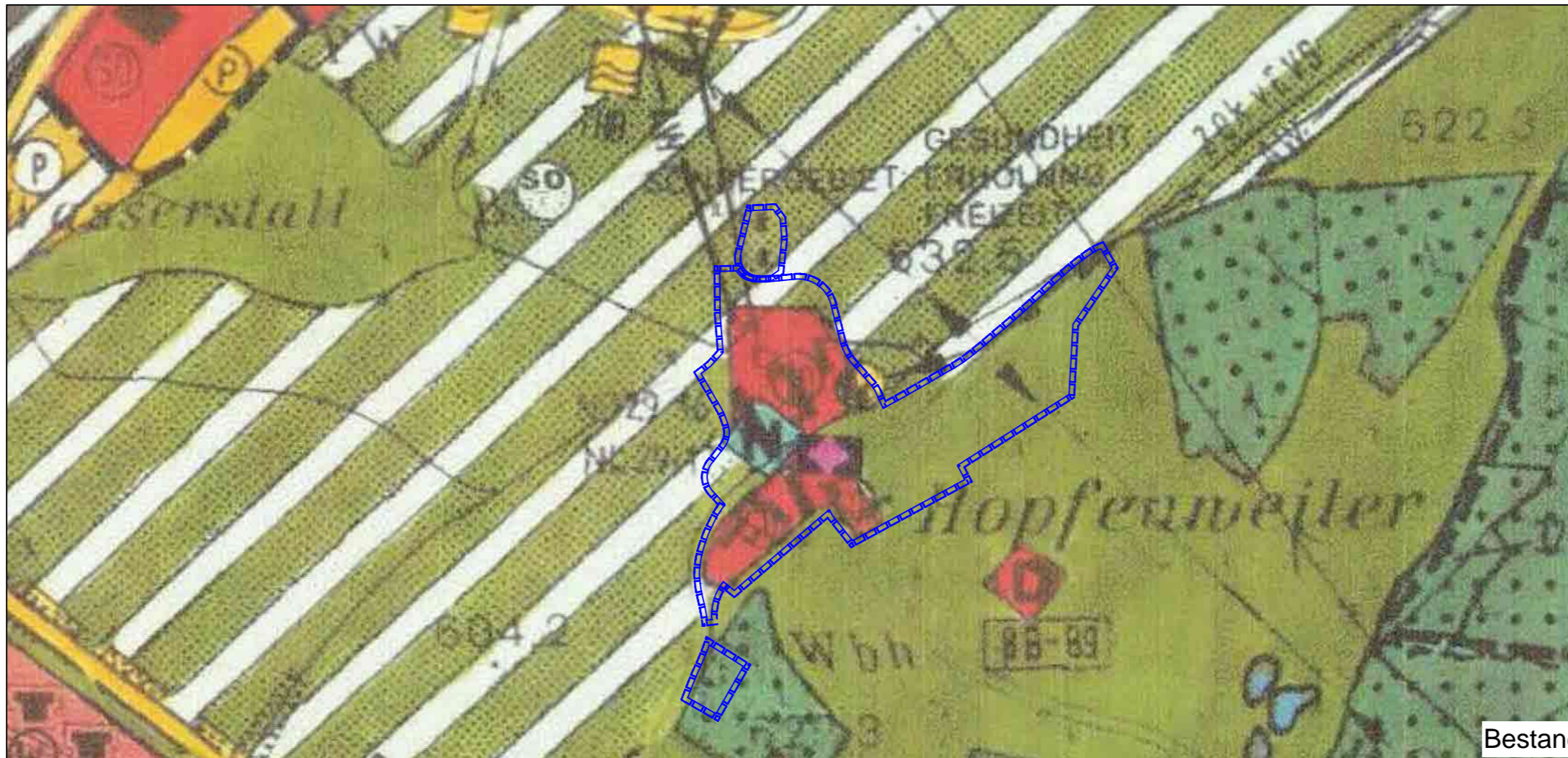
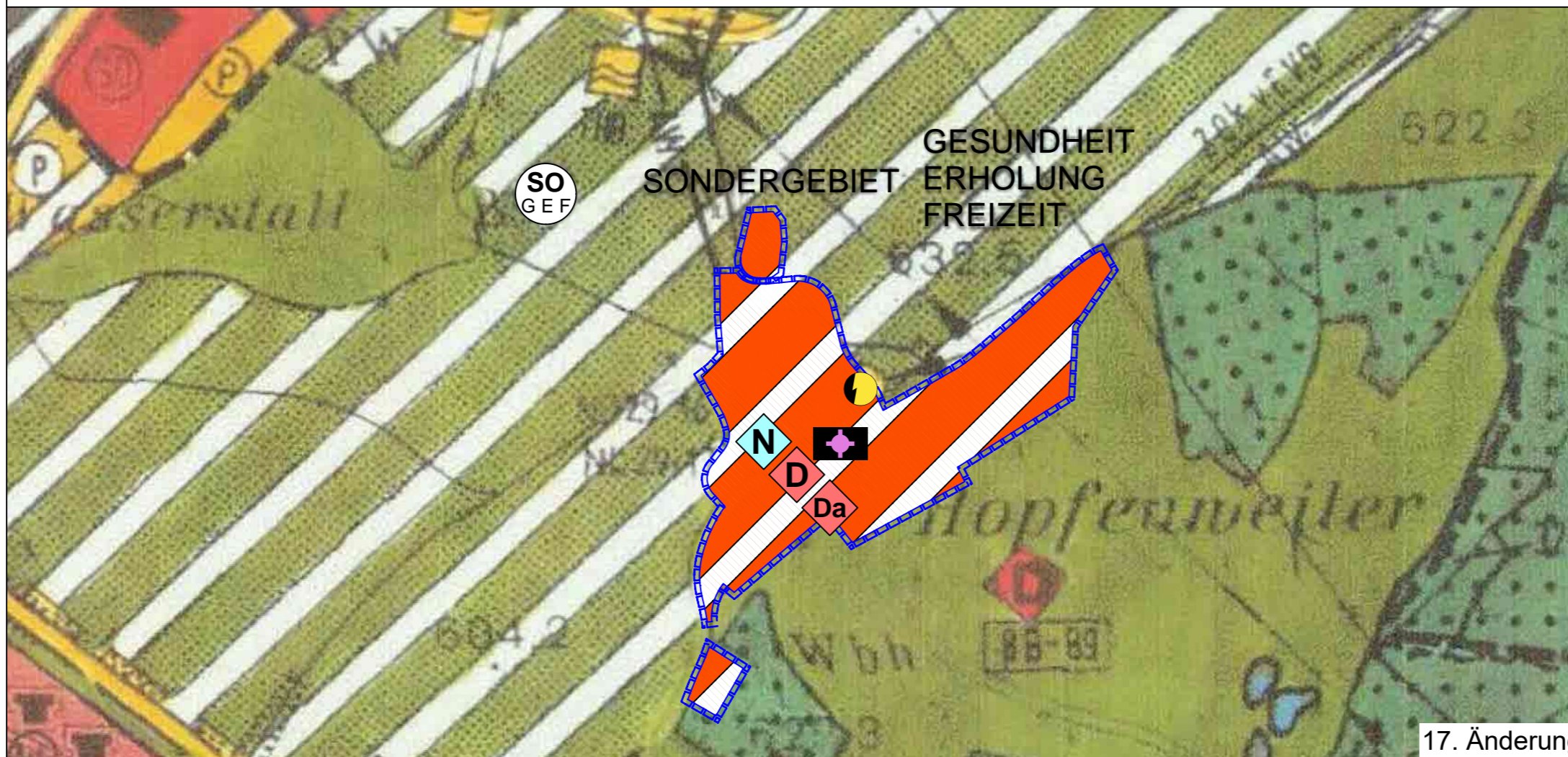


17. Änderung des Flächennutzungsplanes  
im Bereich des Bebauungsplanes  
"Sport- und Gesundheitspark  
Hopfenweiler, 2. Änderung",  
Gemarkung Waldsee VORENTWURF



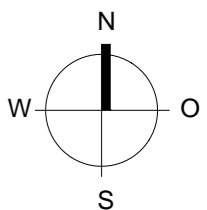
Bestand



17. Änderung

ZEICHENERKLÄRUNG

-  Änderungsbereich
-  Sonderbauflächen  
Gesundheit, Erholung, Freizeit
-  geplante Sonderbauflächen  
Gesundheit, Erholung, Freizeit
-  Gemeinbedarfsflächen  
Kirchliche Einrichtung
-  Ver- und Entsorgungsflächen  
Elektrizität
-  Schutzgebiete (nachrichtlich übernommen)  
Naturdenkmal Einzelobjekt
-  Kulturdenkmal
-  archäologisches Denkmal  
Prüffall
-  Flächen für die Forstwirtschaft
-  Grünfl. und Freizeiteinrichtungen  
Golfplatz



0 m 100 m 200 m 300 m 400 m

Die Katastergrundlage wurde von der Stadt Bad Waldsee Stand 3/2021 zur Verfügung gestellt.  
UTM-Koordinatensystem

Kün-FM 1459 M 1: 5.000 26.03.2024 14